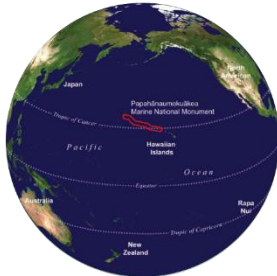
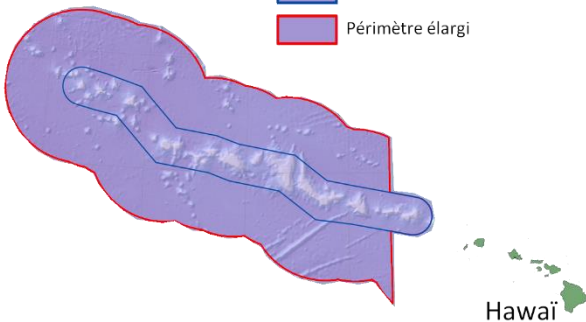


Caractéristiques générales



 Périimètre original
 Périimètre élargi



1 508 870 km² dont 1 146 743 km² d'extension

Pays : Etats-Unis/Etat d'Hawaï

Nom de l'AMP dans la langue nationale :
Papahānaumokuākea Marine National Monument

Type de désignation : International

Désignation : Patrimoine Mondial de l'UNESCO

Catégorie UICN :

Statut : Active

Lancement du projet de création : Juin 2006

Déclaration officielle : Octobre 2012

Objectifs prioritaires

Protéger et perpétuer la santé et la diversité des écosystèmes et la signification culturelle indigène de Papahānaumokuākea



Comprendre et interpréter les îles hawaïennes du nord-ouest : plan d'action scientifique pour la conservation marine, plan d'action pour la culture et l'histoire hawaïenne, plan d'action pour les ressources historiques, plan d'action pour l'héritage maritime



Réduire les menaces pesant sur les ressources du Monument National : plan d'action pour les débris marins, plan d'action pour les espèces exotiques, plan d'action pour le transport maritime et l'aviation, plan d'action pour la réponse aux urgences et l'évaluation des pressions sur les ressources naturelles

Gérer les usages humains : permettre un plan d'action, un plan d'action pour l'application de la loi, un plan d'action pour les services aux visiteurs Atoll à mi-chemin

Conserver la faune sauvage et les habitats : plan d'action pour les espèces menacées et en voie d'extinction, plan d'action pour les oiseaux migrateurs, plan d'action pour la conservation et la gestion de l'habitat



Coordonner les activités de conservation et de gestion : plan d'action pour la coordination de l'agence, plan d'action pour la construction et la sensibilisation des circonscriptions, plan d'action pour la participation de la communauté hawaïenne, plan d'action pour l'alphabétisation des écosystèmes océaniques



Atteindre une gestion efficace du Monument National : plan d'action pour les opérations centrales, plan d'action pour la gestion de l'information, plan d'action coordonné des opérations sur le terrain, plan d'action pour l'évaluation

Gouvernance

Agences cogestionnaires

Secrétaire du commerce des Etats-Unis (DOC)

Secrétaire de l'Intérieur des Etats-Unis (DOI)

Etat d'Hawaï (HI)

Clarifier les fonctions du conseil, ainsi que la façon dont les activités sont coordonnées et priorisées

Conseil d'administration supérieur

Agence américaine d'observation océanique et atmosphérique (NOAA)
Représente le secrétaire du commerce des Etats-Unis

Service de la Pêche et de la faune sauvage (FWS)
Représente le secrétaire de l'Intérieur des Etats-Unis

Département des affaires territoriales et des ressources naturelles (DLNR)
Représente l'Etat d'Hawaï

Donne des avis stratégiques

Conseil de gestion

Service des pêches maritimes (NOAA)

Bureau des sanctuaires marins nationaux (NOAA)

Service de l'écologie (FWS)

Système national de refuge de la faune sauvage (FWS)

Bureau des affaires d'Hawaï

Division des forêts et de la faune sauvage (HI-DLNR)

Division des ressources aquatiques (HI-DLNR)

5 réunions par an en moyenne

Donne des avis stratégiques & appui la mise en œuvre de certaines actions de gestion

Met en œuvre la gestion

Communique auprès des communautés locales

Comité de coordination inter-agence
Représente les autres agences fédérales

PAPA HĀNAUMOKUĀKEA
Marine National Monument

Alliance
Représentante les communautés locales et des parties prenantes

Fournit des recommandations aux agences gestionnaires sur la gestion des ressources

Source : <http://www.papahanaumokuakea.gov>

2016

Août :

Déclaration du Président Obama d'**extension du périmètre du Monument National Marin**

Lettre du gouverneur d'Hawaï au président Obama pour l'extension du monument national

Consultation de la population hawaïenne sur le projet d'extension du monument national

Juin : Projet d'extension du monument national proposé par le sénateur Brian Schatz au président Obama

Janvier : Demande d'extension du monument national envoyé par au président Obama par sept personnalités hawaïennes

2008

Finalisation du **plan de gestion 2008-2023**

Le Monument National Marin du Nord-Ouest des îles hawaïennes est **renommé Monument National Marin de Papahānaumokuākea**

2007

Signature du mémorandum d'accord (MOA) entre l'Etat Fédéral et l'Etat d'Hawaï pour la cogestion du Monument National

2006

Déclaration du Président W. Bush de création du Monument National Marin du Nord-Ouest des îles hawaïennes

2004

Diffusion du film Voyage to Kure

Expédition de Jean-Michel Cousteau dans le Nord des îles d'Hawaï et réalisation du film documentaire *Voyage to Kure*



Organes de gestion

Organes de gouvernance

Partenaires

Historique

Moyens humains, matériels et financiers

Plan de gestion

| | |
|--|--|
| Plan de gestion : | Oui |
| Année de mise en œuvre du premier plan de gestion : | 2008 |
| Année à laquelle le plan de gestion a été révisé pour la première fois : | Le plan de gestion du monument national a été défini pour une période de 15 ans. Une révision du plan devait être réalisée tous les 5 ans |
| Evaluation du plan de gestion : | <i>Aucune</i> |
| Détails supplémentaires : | <p>Pour la consultation du plan de gestion, 1500 exemplaires du projet de plan ont été distribués aux parties prenantes, représentants élus et une copie fut affichées sur le site web du Monument National. Durant 90 jours, le projet de plan a ainsi été soumis à révision. Durant cette période, neuf réunions publiques de concertation à Hawaï et une à Washington ont également été organisées. Plus de 6 400 commentaires ont été reçus</p> <p>Depuis 10 ans, les activités autorisées dans le périmètre du Monument National (identifiées via les permis délivrés par les gestionnaires) se concentrent en priorité sur la collecte de données sur le milieu et l'éducation des populations à l'environnement. Une des principales activités des gestionnaires consiste ainsi à délivrer des permis pour accéder au périmètre du Monument. Ces permis qui respectent un certains nombres de critères sont regroupés en 6 catégories : 1) recherche, 2) conservation et gestion, 3) éducation, 4) pratiques hawaïennes traditionnelles (dont pêche de subsistance), 5) loisirs et 6) usages spéciaux</p> |

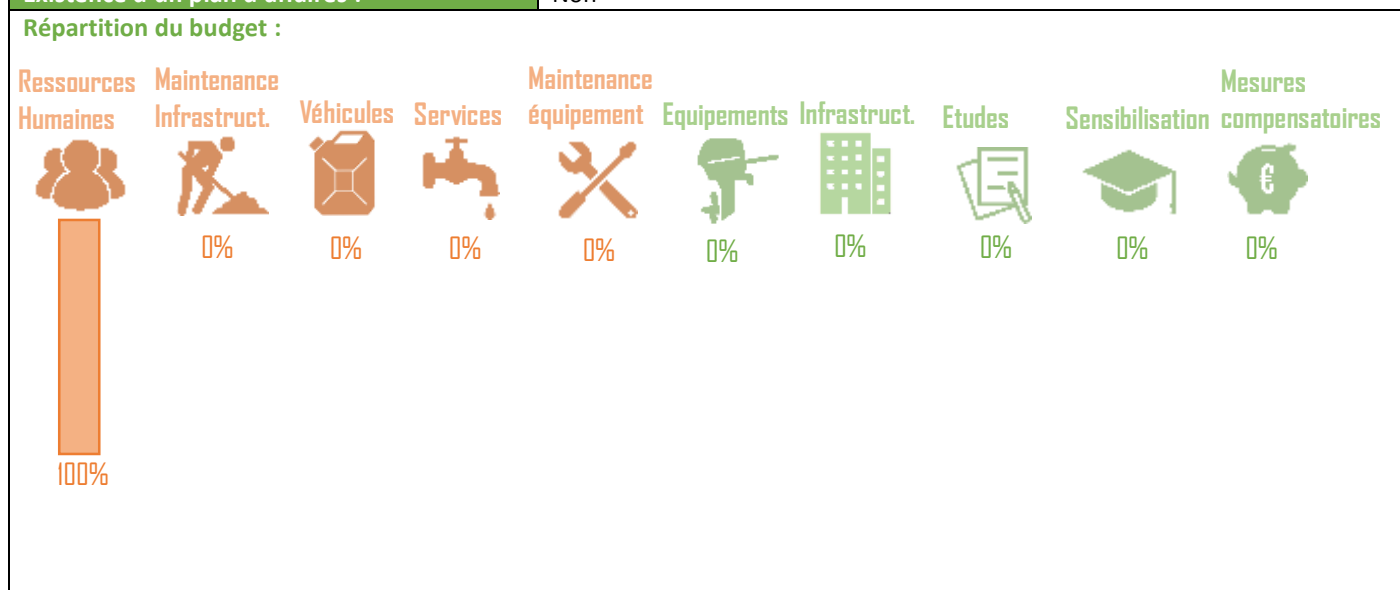
Personnels et équipements

| | |
|---|---|
| Personnels permanents : | L'agent du département des affaires territoriales et des ressources naturelles (DLNR) d'Hawaï est la seule gestionnaire à temps plein sur la gestion locale (Honolulu) du Monument National. Elle est appuyée ponctuellement par les points focaux des différentes agences fédérales (basés à Washington) |
| Existence de locaux accueillant le personnel de l'organisme de gestion : | Le département des affaires territoriales et des ressources naturelles d'Hawaï accueille les gestionnaires locaux |
| Nombre de total de bateaux utilisés pour la surveillance ou pour la recherche sur l'AMP | <i>Aucun</i> |
| Nombre de véhicules de service | <i>Aucun</i> |
| Détails supplémentaires : | |

Financement

| | |
|---------------------------------|--|
| Sources de financement : | <p>Il n'existe pas de budget global pour la gestion du site : chaque agence (fédérale et état d'Hawaï) finance individuellement ses actions de gestion. Le budget est variable selon les agences. L'Etat d'Hawaï reçoit également des financements fédéraux.</p> <p>Il semblerait que le financement global alloué au Monument National baisse depuis plusieurs années.</p> <p>Les investissements fédéraux étaient 6 fois plus importants en 2006</p> |
|---------------------------------|--|

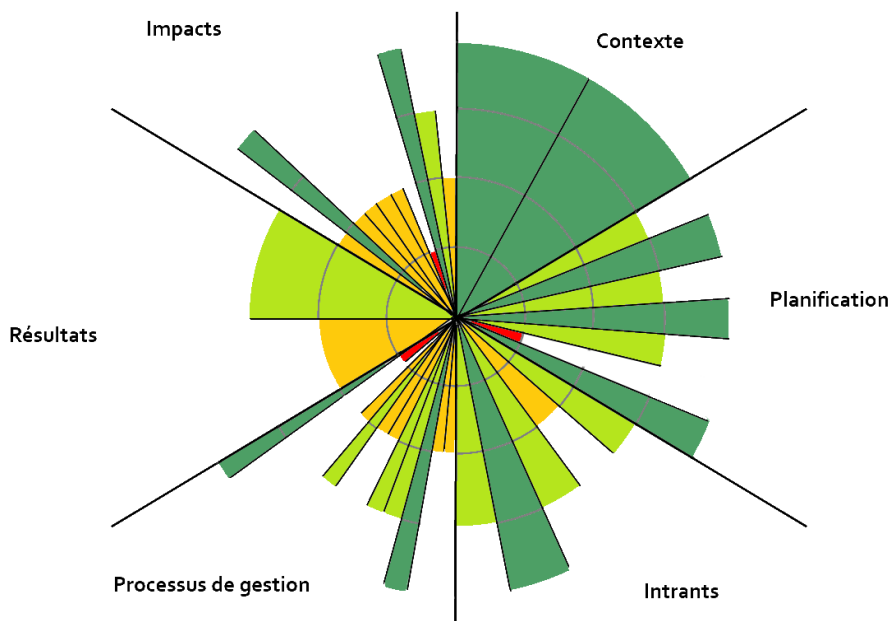
| | 2006 | 2016 |
|--|------------------------|----------------------|
| Salaires : | 3 ETP (DLNR) | 1 ETP (DLNR) |
| Budget de fonctionnement annuel (hors ETP): | Autour de 350 000 US\$ | Près de 100 000 US\$ |
| Budget d'investissement annuel : | - | - |
| Existence d'un plan d'affaires : | Non | |



Besoins en financement

| | |
|-------------------------------------|---|
| Besoins humains : | - |
| Besoins en investissements : | - |


Evaluation de l'efficacité de la gestion




| Contexte | Intrants | Processus de gestion | Impacts |
|---|---|--|---|
| Situation juridique | Outils de contrôle des activités et de l'accès aux ressources marines | Gestion « active » de l'AMP | Bénéfices pour les communautés locales |
| Gouvernance | Disponibilité des informations sur les habitats et les espèces | Financement de la gestion | Respect de la réglementation par les usagers |
| Planification | Taille de l'équipe de gestion | Programme de sensibilisation et d'éducation à l'environnement | Résultats |
| Objectifs de gestion prioritaires établis | Formation de l'équipe de gestion | Engagements et supports des politiques | Retombées économiques pour les populations locales |
| Pertinence pour traiter des menaces locales (taille et localisation) | Equipements de l'équipe de gestion | Mise en œuvre de mesures de résilience (changement climatique) | Contribution à la mise en place d'une stratégie nationale de développement économique |
| Pertinence pour protéger la diversité biologique et géologique (taille et localisation) | | Mise en œuvre de mesures de mitigation (changement climatique) | Contribution à la mise en place d'une stratégie d'aménagement en mer |
| Définition et mise en œuvre d'un plan de gestion | | Implication des communautés locales dans la gouvernance | Atteinte des objectifs de gestion |
| Définition et mise en œuvre d'un plan d'action standard | | Implication des parties prenantes dans la gestion | Réduction des pressions |
| Régulation des usages et des activités | | Accès de l'AMP aux populations locales | Amélioration de l'état du milieu |
| Reconnaissance de l'AMP dans les politiques maritimes | | Coopération avec d'autres AMP | Amélioration du bien être des communautés locales |
| | | Suivi et évaluation de la gestion | Amélioration de la conscience environnementale des populations |
| | | Coopération avec les acteurs économiques | Satisfaction des parties prenantes dans le processus de gestion |
| | | | Prise en compte des valeurs sociales et culturelles |

Atouts

Le processus de demande de permis et d'autorisation pour accéder ou traverser le Monument National est connu des acteurs internationaux qui vont généralement respecter la respecter

 La multiplicité et la diversité des agences qui constituent l'organe de gestion du Monument National garantissent l'accès à des ressources et des compétences larges


 Le comité de coordination inter-agence facilite la coordination avec les forces armées (US coast guard) qui disposent des moyens suffisants pour assurer la surveillance en mer


En 10 ans, une communication efficace s'est mise en place entre les cogestionnaires du Monument National qui garantit la coopération entre les agences

Les différents accords signés entre les agences fédérales et le gouvernement d'Hawaï auront permis de structurer l'organe de gestion du Monument national, définissant le rôle de chacun et facilitant ainsi la coopération

Le plan de gestion a été élaboré sur la base de travaux engagés il y a plusieurs années. Ce temps facilite l'appropriation du projet par les parties prenantes

Faiblesses

La multiplicité et la diversité des agences qui constituent l'organe de gestion du Monument National ralentissent les procédures de gestion et de concertation 


Il n'y a pour l'heure aucun contrôle régulier en mer, seule le système déclaratif permet aux gestionnaires de suivre la fréquentation du Monument National 

Les gestionnaires du Monument National ne disposent pas d'assez d'informations sur le milieu naturel

Analyse AFOM

Opportunités

L'élection du président Obama, d'origine hawaïenne, fut l'opportunité d'avoir un portage politique fort pour l'élargissement du monument national

 L'usage de technologies satellitaires est envisagé pour collecter des données sur le milieu naturel et l'état des ressources

Menaces

L'élection du président Trump, peu favorable à investir dans la conservation, est une menace potentielle pour la gestion du Monument National notamment pour le financement fédéral

Le statut fédéral/gouvernemental de l'organe de gestion questionne la légitimité du Monument National à accéder à d'autres sources de financement

Sigles et abréviations

| | |
|--------|--|
| AFOM | Atouts, Faiblesses, Opportunités, Menaces |
| AMP | Aire Marine Protégée |
| DLNR | Département des affaires territoriales et des ressources naturelle de l'Etat d'Hawaï |
| DOC | Secrétaire du commerce des Etats-Unis |
| DOI | Secrétaire de l'Intérieur des Etats-Unis |
| ETP | Equivalent Temps Plein |
| FWS | Service de la Pêche et de la faune sauvage |
| HI | Etat d'Hawaï |
| US FWS | Service de la pêche et de la faune sauvage des Etats-Unis |
| MOA | Mémorandum d'accord |
| NOAA | Agence américaine d'observation océanique et atmosphérique |
| ZEE | Zone Economique Exclusive |

Remerciements

- Maria Carnevale, Go-gestionnaire de l'Etat d'Hawaï, Monument National Marin de Papahānaumokuākea, Département des affaires territoriales et des ressources naturelles, Etat d'Hawaï