RAHUI

La pratique du « rahui » à RAPA

RAPA ITI

- Situation géographique
- Communication
- Population
- Vie communautaire

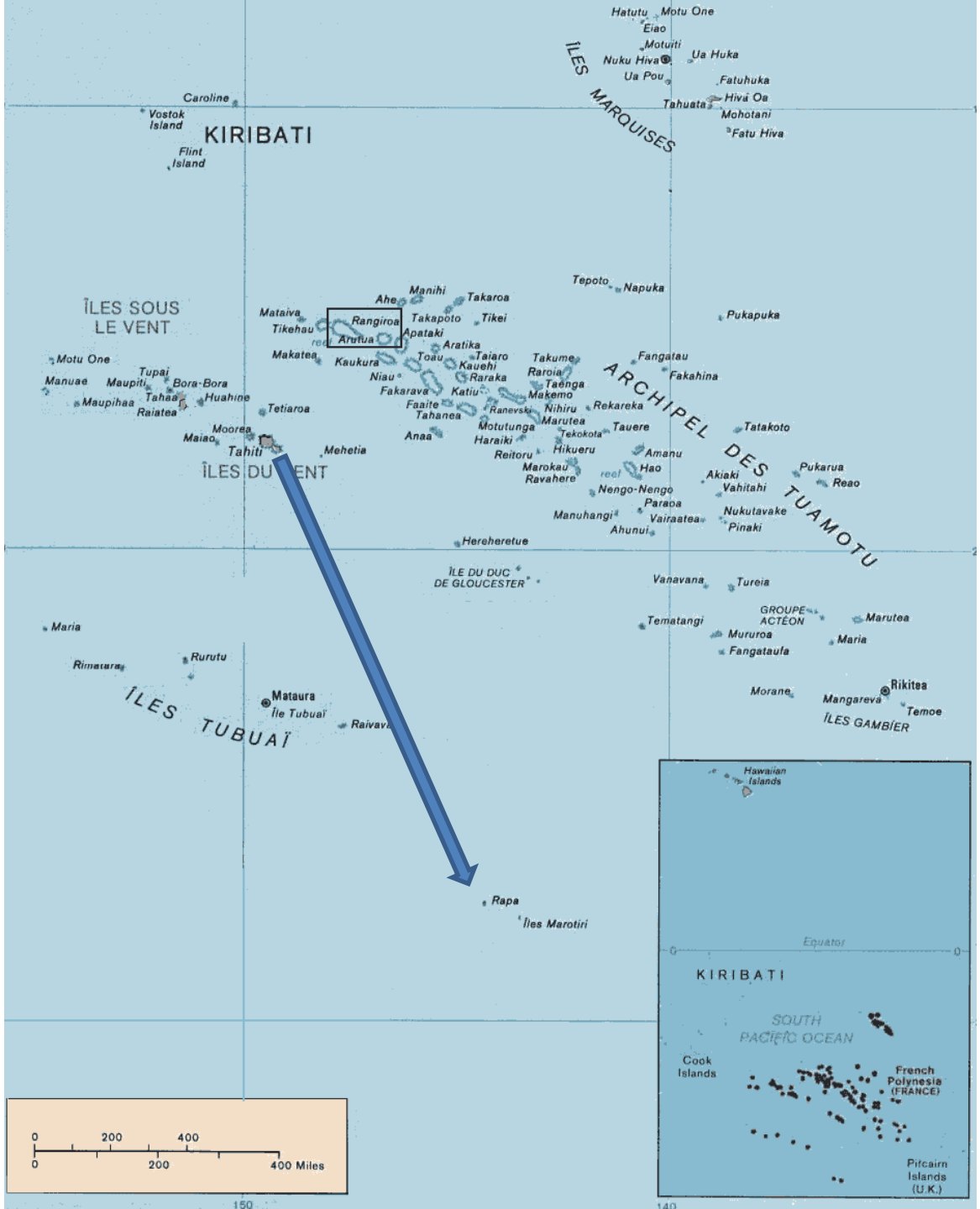

Source: internet

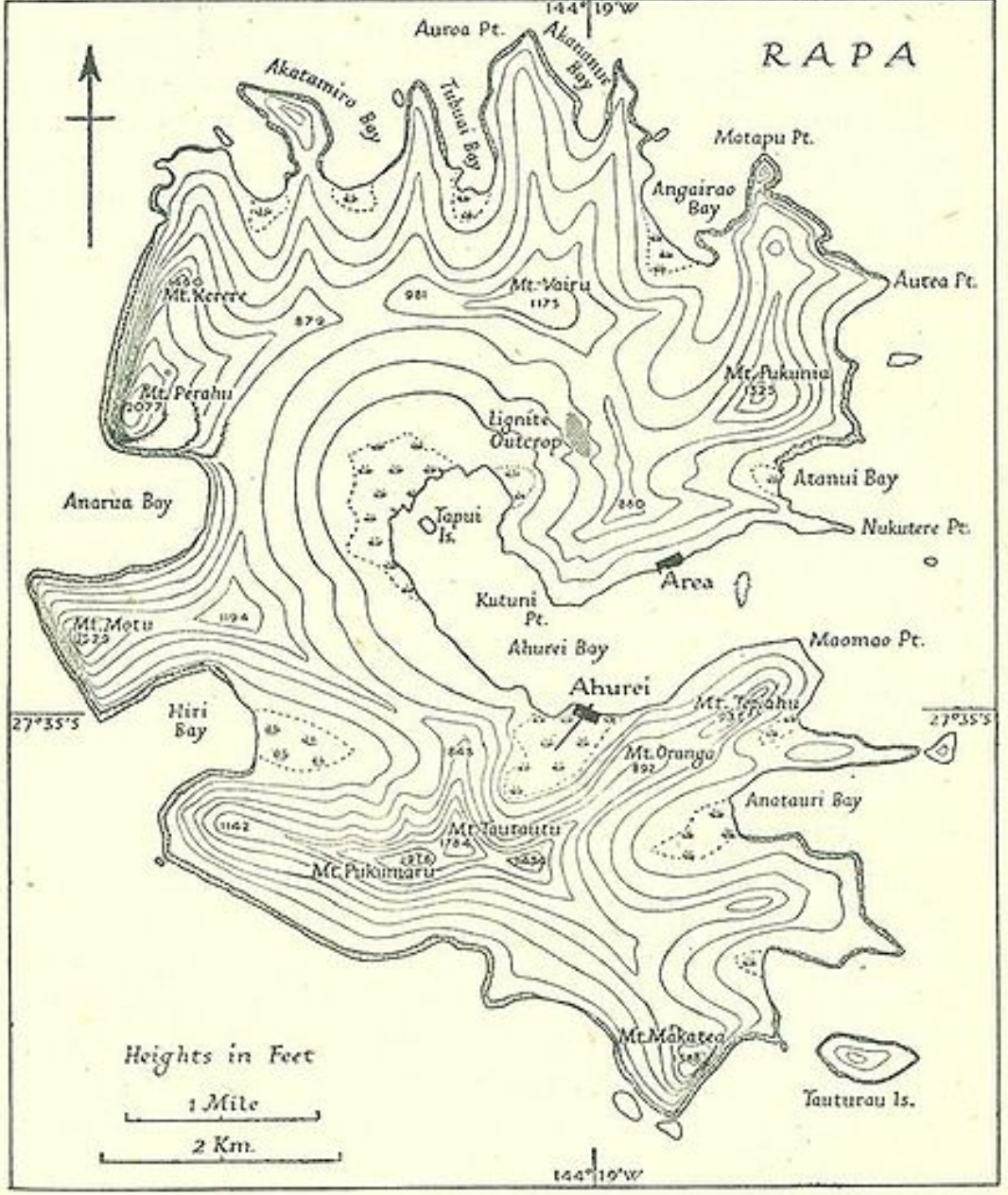

Fig. 68. Rapa

Form lines at intervals of approximately 200 ft. The lignite area is generalized, and its position may not be exactly shown. Based on: (1) Admiralty chart no. 29; (2) L. J. Chubb, 'Geology of the Austral or Tubuai islands (South Pacific)', *Quarterly Journal of the Geological Society*, vol. LXXXIII, p. 295 (London, 1927).

Source: internet

POURQUOI UN RAHUI MARIN?

- Nouvelles situations de pêche
- Moyens de déplacements
- Méthodes de conservations
- Émergences et conscience de la limite des ressources de l'environnement
- Héritages pour les générations futures
- Les initiateurs

MODALITES DU RAHUI

- Types de pêches interdits autour de l'île
- Filets/casiers/pêches sous-marines de nuit
- Types de pêches interdits en zones délimitées
- En plus: pêche sous-marines, pêches aux crabes, toutes autres formes de pêche de nuit
- Choix de la zone
- Sanction si dérogation
- Levée du rahui
- Mise en place du tomite du rahui et son rôle

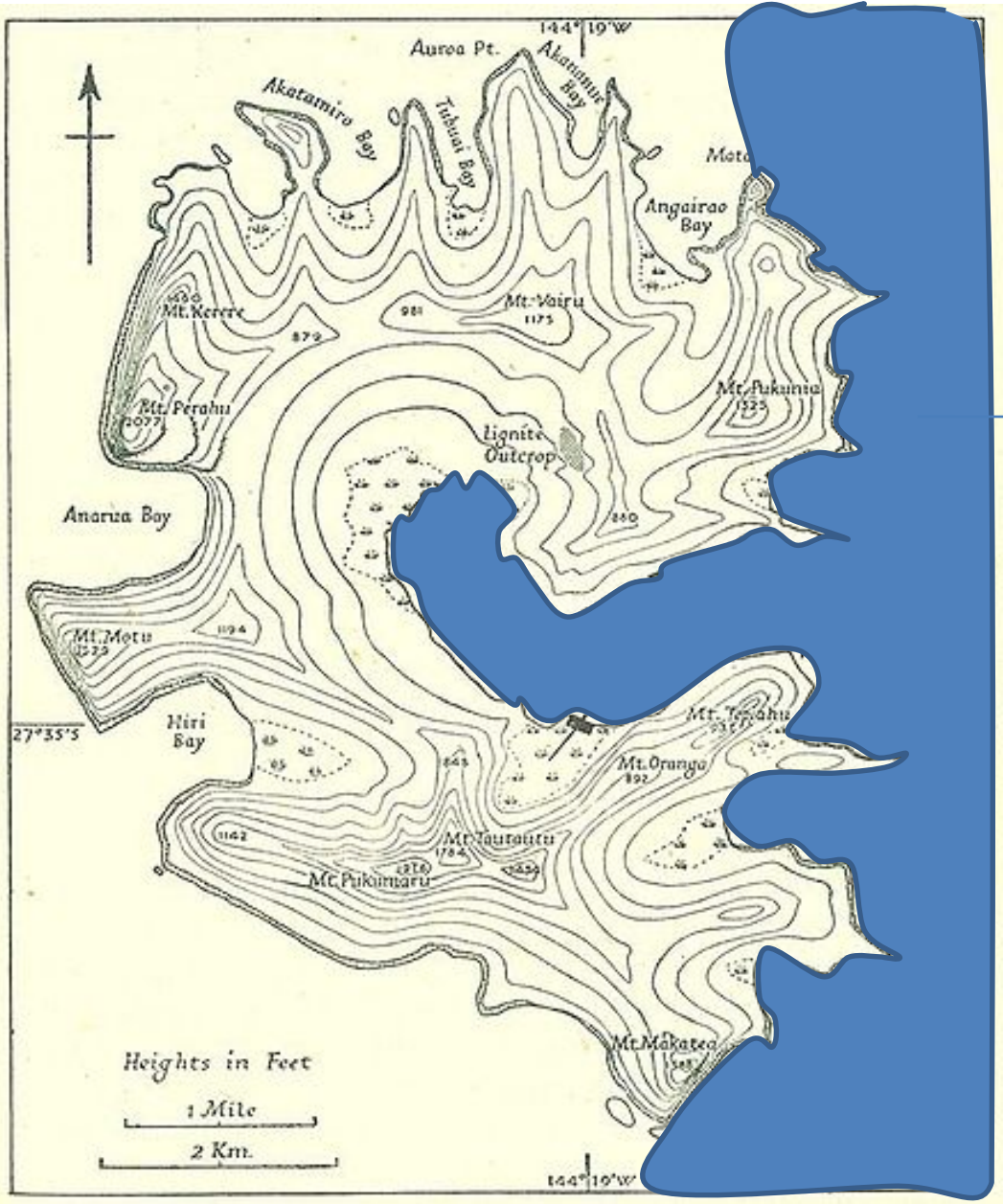

Zone du rahui

Fig. 68. Rapa

Form lines at intervals of approximately 200 ft. The lignite area is generalized, and its position may not be exactly shown. Based on: (1) Admiralty chart no. 29; (2) L. J. Chubb, 'Geology of the Austral or Tubuai islands (South Pacific)', *Quarterly Journal of the Geological Society*, vol. LXXXIII, p. 295 (London, 1927).

Source: internet

Retour des pêcheurs et déchargement avant la distribution à la population

RESULTATS

- Début difficile
- Surveillances internes et externes

SOLUTIONS

- Sacralisation de l'interdit
- Suppression de la surveillance
- Sanction divine
- Possibilité de changer la zone du rahui

EVOLUTIONS

- PGEM ???

CONCLUSION

- Le rahui survivra :
- Pêche lagonnaire activité de subsistance
- Démographie
- Contrôle
- Reconnaissance officiel par le pays et etat

- MERCI/MAURURU/TONGIA
- VOS AVIS ET RECOMMANDATIONS