



La Gestion intégrée des zones côtières (GIZC) : Une introduction

Atelier Integre, Nouméa, 18-20 février 2014

Raphaël Billé, Coordonnateur du projet RESCCUE



Fonds Français pour
l'Environnement Mondial



Le littoral soumis à de multiples pressions

- Surexploitation des ressources naturelles renouvelables : ressources halieutiques, mangroves etc.





Le littoral soumis à de multiples pressions

- Dégradation des habitats : industries extractives, urbanisation, infrastructures, agriculture, aquaculture...





Le littoral soumis à de multiples pressions

- Pollution : eaux usées et pluviales, effluents industriels et agricoles...





Le littoral soumis à de multiples pressions

- Espèces exotiques envahissantes : eaux de ballast, introductions volontaires...





Le littoral soumis à de multiples pressions

- Changement climatique et acidification





Le littoral soumis à de multiples pressions

- Surexploitation des ressources naturelles renouvelables : ressources halieutiques, mangroves etc.
- Dégradation des habitats : industries extractives, urbanisation, infrastructures, agricultures, aquaculture...
- Pollution : eaux usées et pluviales, effluents industriels et agricoles...
- Espèces exotiques envahissantes : eaux de ballast, introductions volontaires...
- Changement climatique et acidification

Littoral victime :

- **De son succès / attractivité**
- **De sa position d'interface**



40 ans d'efforts pour gérer les zones côtières

Années 1970 : les prémices

- *Coastal Zone Management Act* américain de 1972 (plans et programmes de gestion des ZC)
- Conservatoire du Littoral, France, 1975
- Great Barrier Marine Reef Park, Australie, 1975
- ...

COASTAL ZONE MANAGEMENT ACT OF 1972,
as amended through Pub. L. No. 109-58,
the Energy Policy Act of 2005

16 U.S.C. § 1451. Congressional findings (Section 302)
16 U.S.C. § 1452. Congressional declaration of policy (Section 303)
16 U.S.C. § 1453. Definitions (Section 304)
16 U.S.C. § 1454. Management program development grants (Section 305)
16 U.S.C. § 1455. Administrative grants (Section 306)
16 U.S.C. § 1455a. Coastal resource improvement program (Section 306A)
16 U.S.C. § 1455b. Protecting coastal waters
16 U.S.C. § 1456. Coordination and cooperation (Section 307)
16 U.S.C. § 1456a. Coastal Zone Management Fund (Section 308)
16 U.S.C. § 1456b. Coastal Zone Enhancement Grants (Section 309)
16 U.S.C. § 1456c. Technical assistance (Section 310)
16 U.S.C. § 1457. Public hearings (Section 311)
16 U.S.C. § 1458. Review of performance (Section 312)
16 U.S.C. § 1459. Records and audit (Section 313)
16 U.S.C. § 1460. Walter B. Jones Excellence in Coastal Zone Management Awards (Section 314)



40 ans d'efforts pour gérer les zones côtières

Années 1970 : les prémices

- *Coastal Zone Management Act* américain de 1972 (plans et programmes de gestion des ZC)
- Conservatoire du Littoral, France, 1975
- Great Barrier Marine Reef Park, Australie, 1975
- ...

Années 1980 : besoin d'une nouvelle approche

- Pressions croissantes sur les éco-sociosystèmes littoraux / besoin d'une **protection particulière**
- **Gestion de plus en plus « morcelée »** (terre / mer, complexité juridique et politico-administrative croissante, décalage science-gestion croissant...)
- **Renouveau nécessaire des modes de gouvernance** (approches technocratiques top-down moins efficaces, plus remises en cause, développement du tissu associatif...)



40 ans d'efforts pour gérer les zones côtières

1989 – 1992 : le tournant de la GIZC

- 1989 - 1992 : Préparation de la conférence de Rio
 - Premières « lignes directrices » (FAO, OCDE)
- 1992 : Rio, chapitre 17 Agenda 21
 - Légitimité politique





40 ans d'efforts pour gérer les zones côtières

1989 – 1992 : le tournant de la GIZC

- 1989 - 1992 : Préparation de la conférence de Rio
 - Premières « lignes directrices » (FAO, OCDE)
- 1992 : Rio, chapitre 17 Agenda 21
 - Légitimité politique



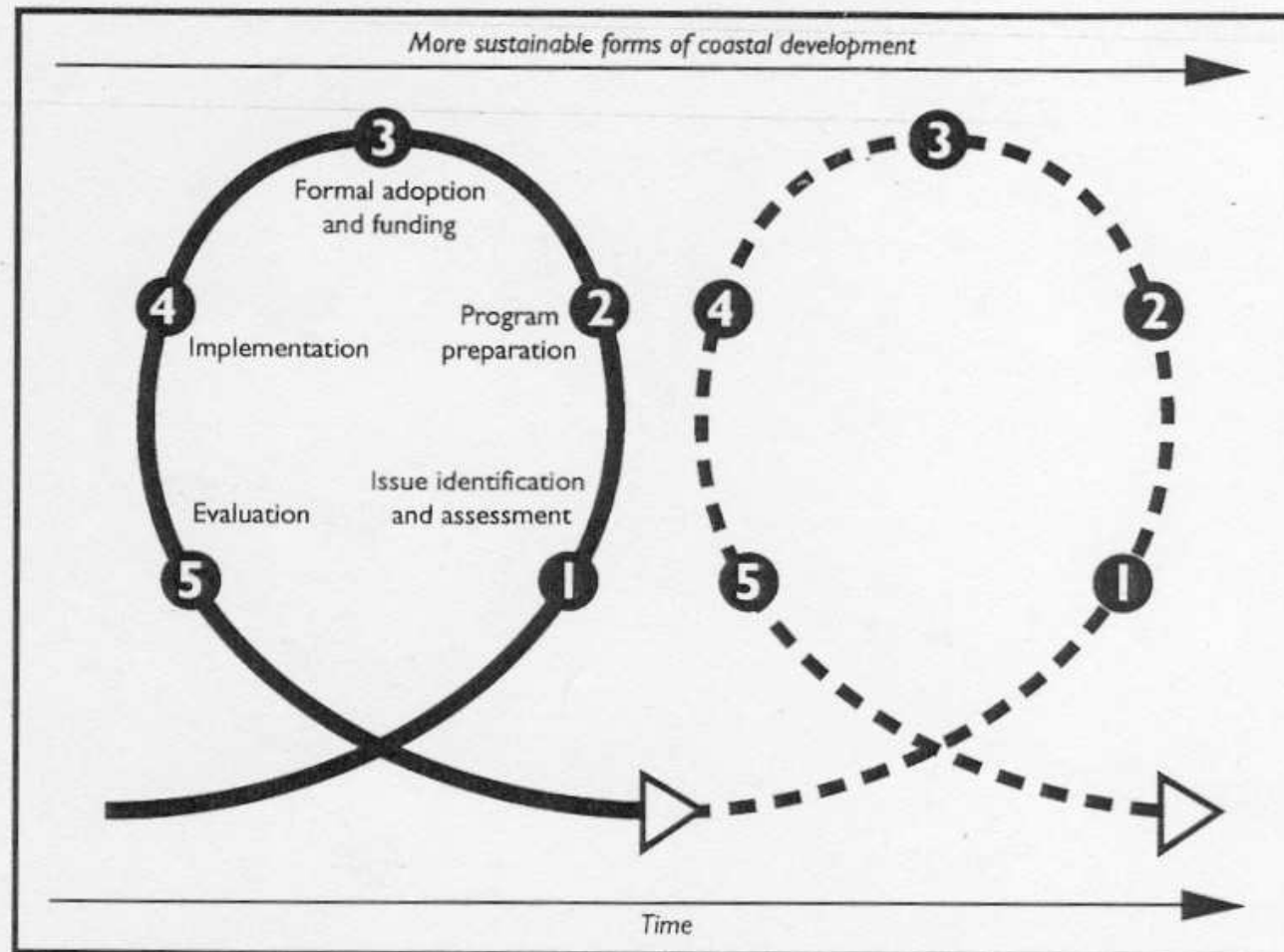
Début des années 1990 : généralisation. La GIZC devient une notion de référence pour :

- le GIEC (1992)
- Les conventions Climat et Biodiversité (1992-1994)
- le Programme d'Action pour le Développement Durable des Petits Etats Insulaires en Développement (1994)
- l'Initiative Internationale en Faveur des Récifs Coralliens (1995)
- ...

Années 1990 : Stabilisation conceptuelle, définitions, mise en œuvre



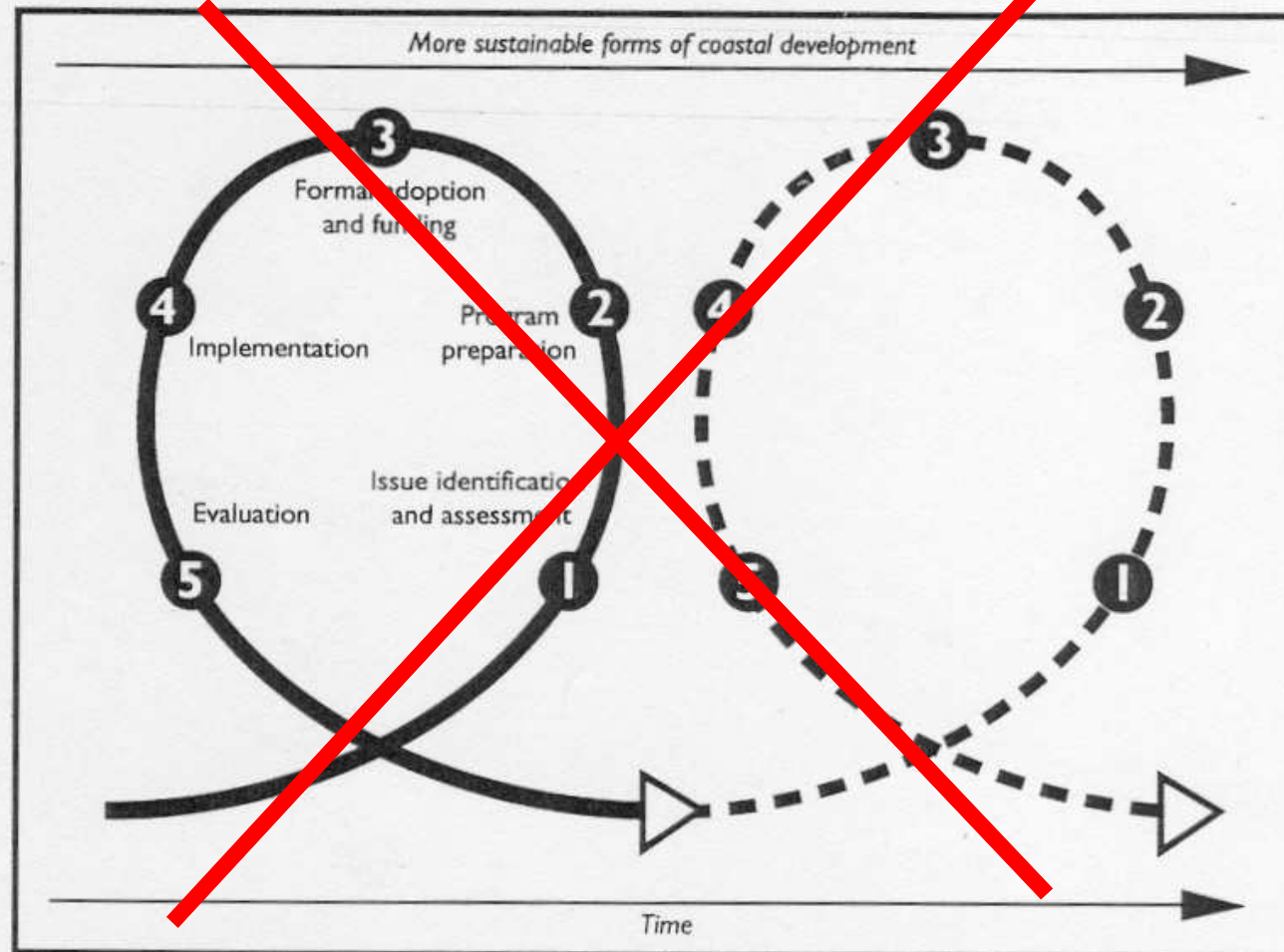
Ce que la GIZC n'est pas





Ce que la GIZC n'est pas

La GIZC n'est pas une procédure à suivre





La GIZC n'est pas la solution à tous vos problèmes



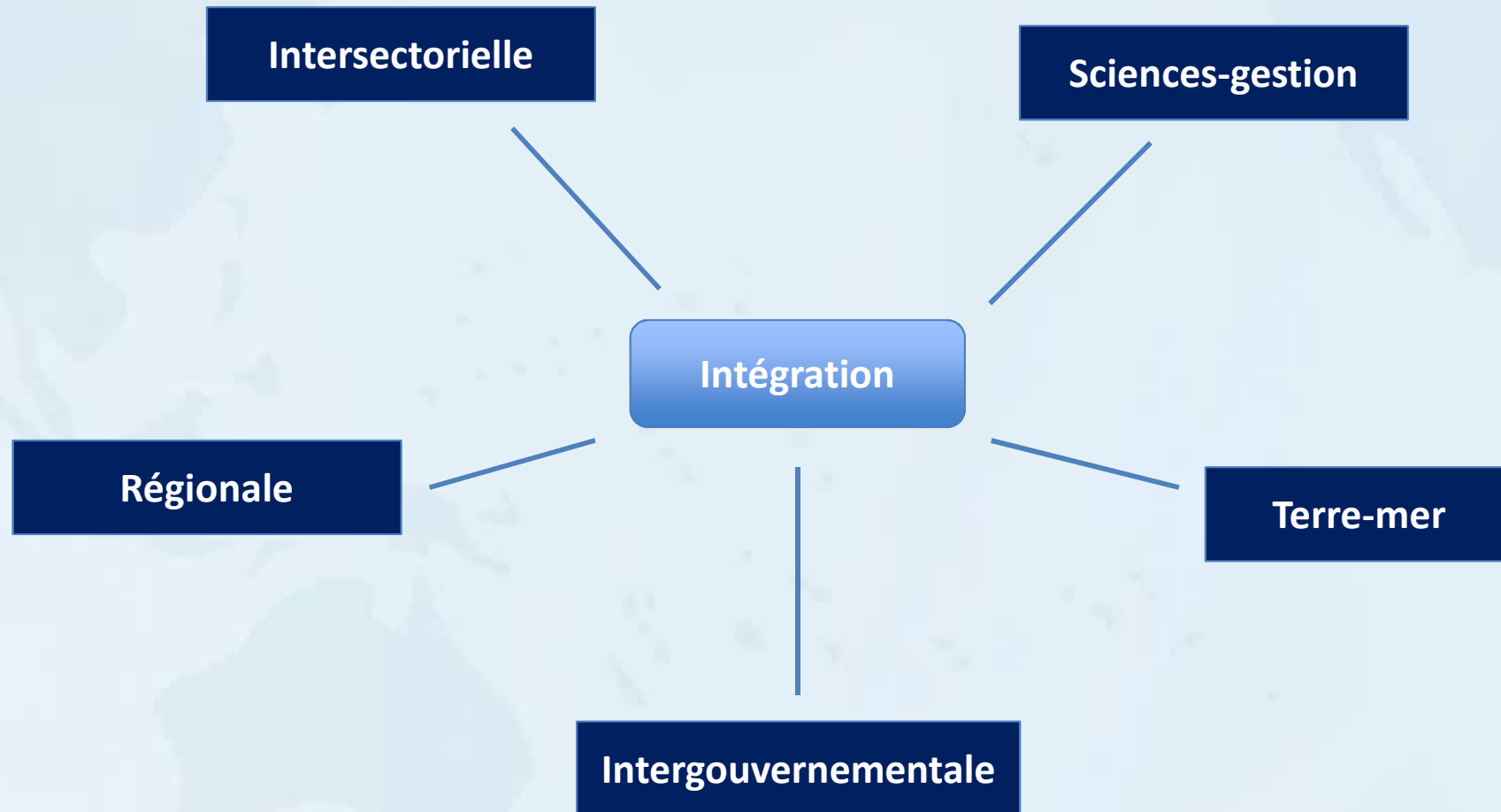


La GIZC n'est pas la solution à tous les problèmes





5 dimensions d'intégration





Quelques fondamentaux

Objectif :

- Donner de la **cohérence** aux instruments de gestion existant
- Faciliter le **changement** : donc **faire changer les acteurs plus qu'ils ne sont prêts à le faire spontanément...**
- Donc gérer des **conflits** !

Souvent **1-2 problèmes majeurs** : pêche, urbanisation, aquaculture, développement industriel, tourisme, extraction minière...

Les prendre en charge, même **de façon sectorielle**, est généralement un grand pas vers une gestion plus intégrée (ex. des politiques agricoles)

La notion “**d'intégration**” est là pour penser les interactions, effets pervers, et aider à concevoir des mécanismes de gouvernance appropriés



Trois grands champs d'action

(Billé & Rochette 2013)

- 1. Régulation des activités sectorielles et adaptation des politiques associées**
 - Pour tenir compte des spécificités des zones côtières

- 2. Planification stratégique :**
 - Aménagement du territoire et urbanisme
 - Planification spatiale marine
 - Stratégies
 - Schémas directeurs...

- 3. Gouvernance :**
 - Concertation, participation, information, accès à la justice...
 - Coordination, organisation (comités, agences, réunions, groupes de travail...)



Quatre mises en garde

Le tour de table comme solution à tous les problèmes

Les communautés locales idéalisées

La structure unique de gestion et la « bonne échelle »

L'illusion positiviste... ou la connaissance scientifique comme condition nécessaire et suffisante à une gestion intégrée des zones côtières

An aerial photograph of a tropical island. The foreground shows a shallow, turquoise lagoon with a sandy beach. The middle ground is dominated by lush green, jagged mountains. The background features a deep blue ocean under a bright blue sky with scattered white clouds.

Merci

Raphaël Billé

raphaelb@spc.int

Tel : +687 26 20 00 ; Ext. 31 186