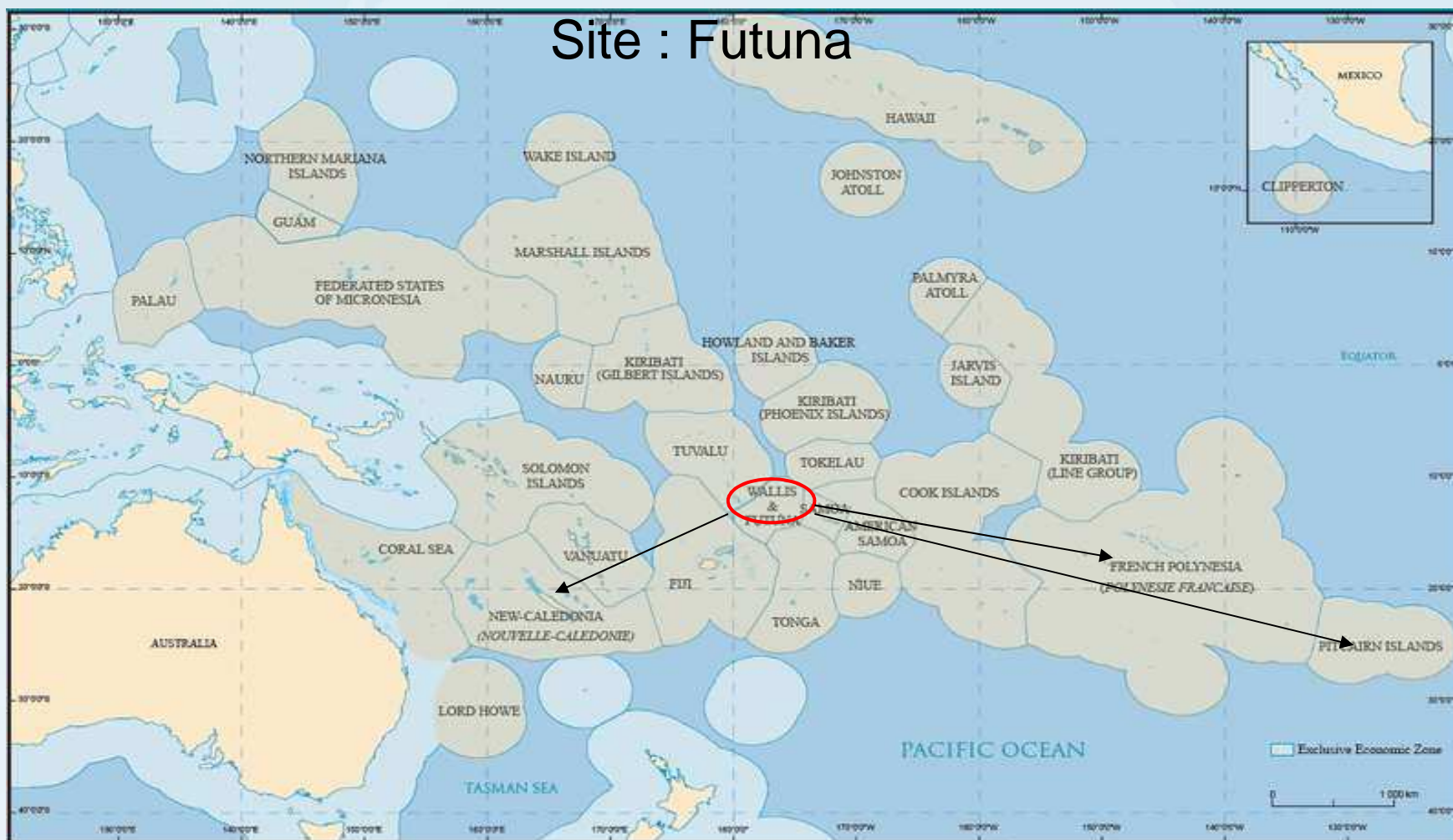


# WALLIS ET FUTUNA

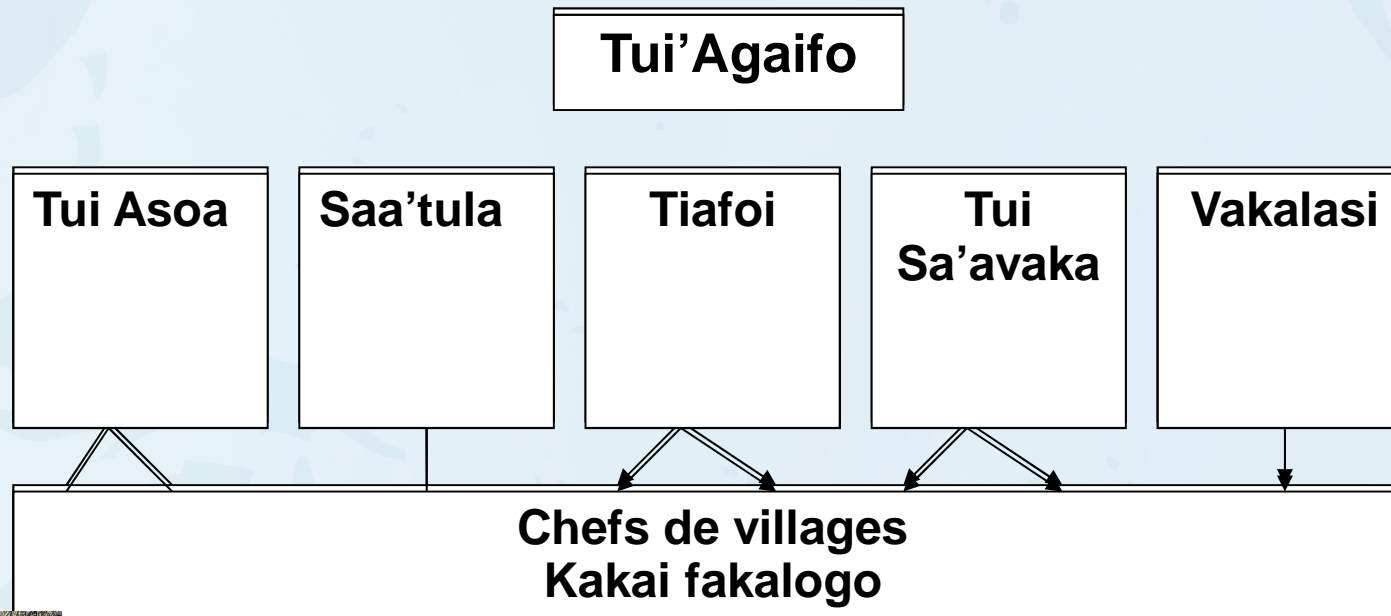
Site : Futuna



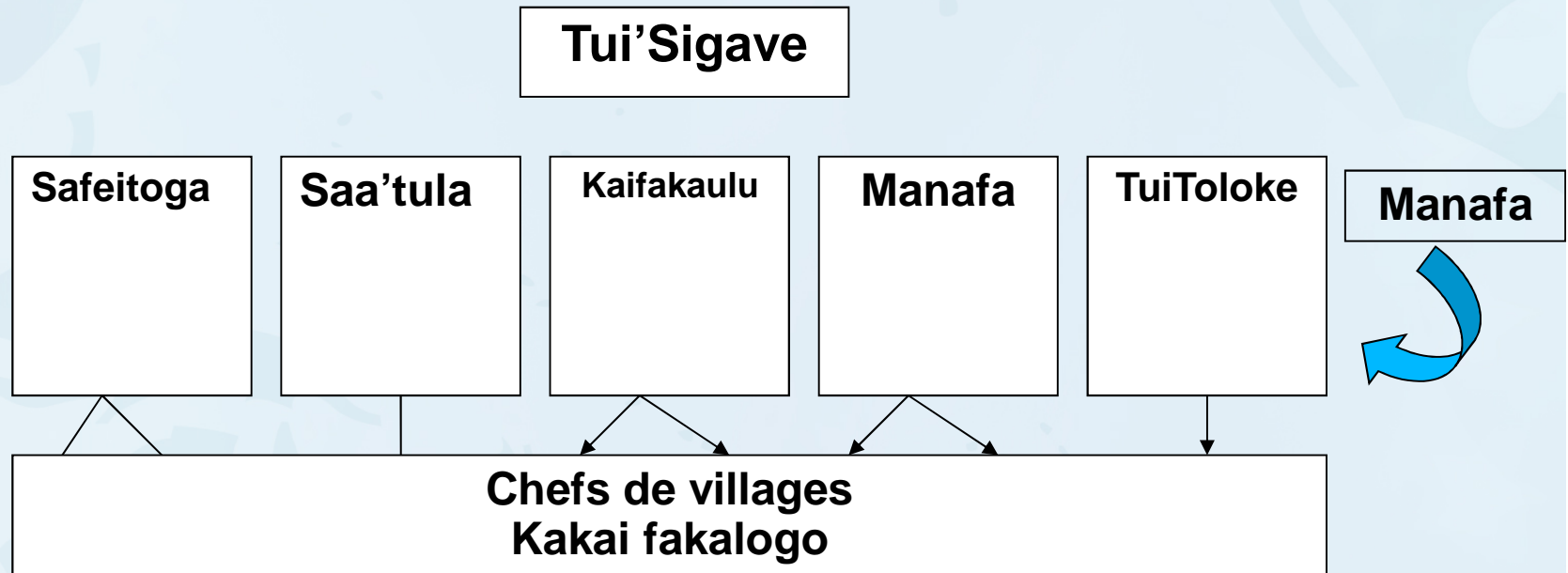


- Etat des lieux
- **30% de la population du territoire (4857 hab en 2003, 4257 hab en 2008, 3848 hab en 2013,**
- **Une population en baisse, pour les mêmes raisons que Wallis**
- **Mêmes indicateurs éco. que Wallis, avec nécessité de péréquation à cause de l'éloignement**
- **Pop. organisée sur la bande littorale en 2 royaumes composés de plusieurs villages**
- **Economie tournée vers l'autoconsommation et les échanges traditionnels**
- **Taux d'emploi : 28%**

## Organisation traditionnelle du Royaume d'Alo



## Organisation traditionnelle du royaume de Sigave



## Atouts

- Forêt primaire encore présente dans les vallées
- Les rivières Leava et Vainifao riches en biodiversité des eaux douces sont exploitées pour l'alimentation en eau
- Programmes et plans d'action mis en œuvre (idem Wallis : déchets, gestion de l'eau, gestion de l'espace maritime, énergies renouvelables, IFRECOR, biodiversité, gestion des milieux et des ressources naturelles, Contrat de développement Etat-Territoire, etc.)
- Inventaire de biodiversité en cours d'actualisation (idem Wallis)
- Code territorial de l'environnement (2007)
- Une organisation traditionnelle basée sur les groupes encore vivace
- Acteurs locaux sensibilisés et impliqués pour la préservation de l'environnement et des ressources naturelles (Etat, Coutumiers, Elus, Associations et la Population)

## ***Enjeux et risques***

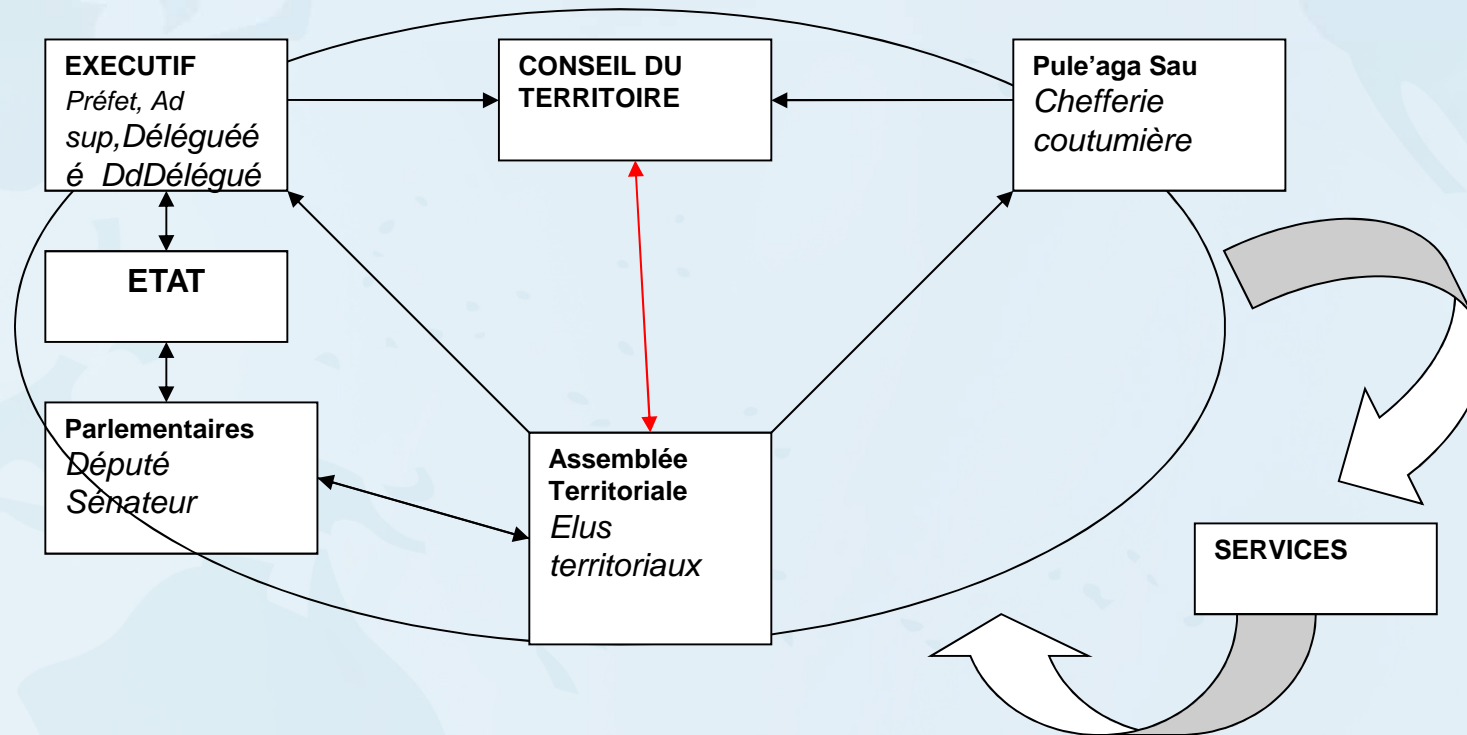
- **Les pollutions organiques et chimiques et la dégradation des milieux aquatiques (rivières) et marins (récifs), impact sur les ressources**
- **Accentuation de l'érosion terrestre naturelle**
- **Préserver les récifs coralliens et les ressources marines (poissons, coquillages etc.) à mettre à côté du 1<sup>er</sup> point**
- **Santé publique : diminuer le risque de Ciguatera (cyclone 2010), risque d'amplification, défaut d'assainissement d'habitation**
- **Pas de zones protégées**
- **Protection du littoral (érosion, risque de submersion)**
- **Besoin de sensibilisation grand public :**  

---

**comportements**



# Gouvernance, outils de politique





# Atouts et enjeux

## Gouvernance, outils de politique

*Représentativité/légitimité des acteurs impliqués, cloisonnement?, tensions inter-acteurs, pilotage/coordination, mandat?, systèmes de prises de décision, actions participatives?, ...*

**La désignation des porteurs de titres se base sur des procédures anciennes et leur confère la légitimité**

**Le tauasu de Futuna permet une relation quotidienne des villageois autour du kava, discussion, information, décisions, sensibilisation**



# Outils techniques

*Utilisés parmi les 4 grands types d'outils d'appui à la planification territoriale:*

- *Analyse spatiale des pressions et impacts*
- *Évaluation économique de la valeur des écosystèmes*
- *Évaluation des risques*
- *Systèmes de centralisation des données, partage des informations*

*Ex.: Spatialisation de l'information, cartographie/SIG, modélisation, évaluation économique de l'environnement, centralisation des données, outils de communication, analyse de risque, analyse prospective,...*

*Quelle perception avez-vous de ce type d'outils? Intérêt? Moyens? Besoins?...*

**Idem qu'à Wallis**

# Gestion intégrée: situation

- Ce qui se fait à l'échelle du site:
  - **Gestion des urgences**
- Problèmes rencontrés:
  - **Ressources**
  - **Manques / besoins pour une gestion intégrée?**
    - **Meilleure communication?**
    - **Ressources?**
    - **Idem que Wallis? Meilleure Structuration de l'action?**

# Enjeux et objectifs

- Proposition:

*Pour chaque enjeu, proposer un/des objectifs potentiels à l'échelle de temps d'INTEGRE ou à plus longue échéance mais auquel INTEGRE pourrait contribuer*

## **Exemple sur enjeu préservation milieux contre les pollution**

- **mieux gérer les déchets**
  - **Fermer nanu'u**
  - **Optimiser Moasa**
    - **Sécuriser Piste d'accès**
    - **Réhabiliter nanu'u**
    - **Plateforme intermédiaire**
- **Lutter contre l'érosion**





**INTEGRE**

Initiative des Territoires pour la Gestion Régionale de l'Environnement



**CPS**  
Secrétariat général  
de la Communauté  
du Pacifique

**MERCI DE VOTRE ATTENTION**



Union Européenne