



INTEGRE

Initiative des Territoires pour la Gestion Régionale de l'Environnement



Nouvelle-Calédonie : site d'Ouvéa – Beautemps Beaupré

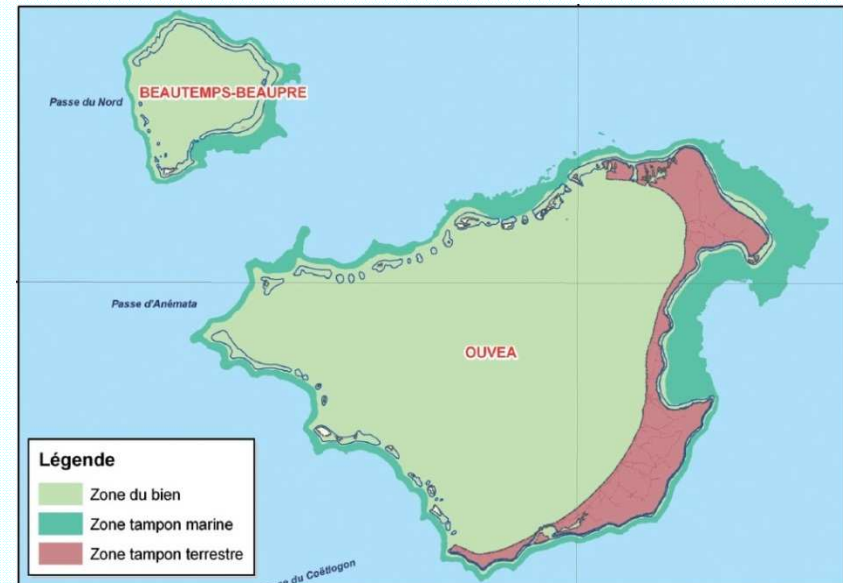


Atelier méthodologique INTEGRE
18-19-20 février 2014



Présentation géographique

- 2 Atolls océaniques appartenant à l'archipel des îles Loyauté
- Ouvéa : point culminant à 46 mètres; lagon d'environ 850 km² délimité dans sa partie ouest par une barrière d'îlots : les pléiades du Nord et les pléiades du Sud.
- Beautemps-Beaupré, avec ses 120 km² est plus petit, et ne dispose que de peu de terre émergées.



Atoll d'Ouvéa et de Beautemps-Beaupré

(Source : Dossier de présentation en vue de l'inscription au patrimoine mondial UNESCO)



C'est un des sites calédoniens inscrit à l'UNESCO pour son lagon. La zone inscrite s'étend sur une superficie de 977 km², et les zones tampons terrestre et marine respectivement 144 km² et 264 km²

Caractéristiques écologiques

- Lagon accueillant une grande diversité biologique : 250 espèces d'invertébrés, et 7000 espèces de poissons côtiers
- Zone de nurserie pour plusieurs espèces de requins récifaux, nombreux poissons lagunaires, benitiers, langoustes ...
- Nombreuses espèces emblématiques marines (Tortues, Requins, raies, baleines...) et terrestres (Perruche d'Ouvéa, Bulimes, roussettes, crabes de cocotiers...)
- Présence de 2 mangroves, unique sur les loyautés
- Présence de colonie de puffins (*Puffinus pacificus*) et site de nidification pour plusieurs espèces d'oiseaux marins
- Île exempt de rat noir (*Rattus rattus*)



Caractéristiques socio-économiques

- 3 400 habitants, 20 tribus réparties en 5 districts. Pas de centre urbain.
- Foncier 100% coutumier (98 % car DPM) – usages culturels fort de l'espace et de la nature.
- Économie principalement tournée vers la pêche et le tourisme
- Tourisme : un seul hôtel et de petites structures d'accueils en tribu; plus de croisiériste depuis 2007
- Pêche : pêche lagonaire. Un syndicat de pêcheur, filière en construction autour d'une unité de conditionnement des produits de la mer
- Autres filières : santal, coprah avec une huilerie et la savonnerie de Hwadrilla, vanilleries
- Pas d'eau courante sur l'île : récupération eau de pluie et usine de désalinisation



Atouts et risques

- Atouts:
 - Site inscrit au patrimoine mondial de l'humanité par l'UNESCO
 - Milieu naturel en bon état
 - Attrait et potentiel touristique indéniable (naturel et culturel)
- Risques et enjeux:
 - L'érosion du littoral
 - Les espèces envahissantes (enjeux de biosécurité contre le rat noir, contrôle des espèces végétales ...)
 - La gestion des déchets
 - La préservation de la ressource et du milieu (pêche)
 - Dégradation des habitats naturels terrestres (déforestation, feux...)
 - Gestion de la fréquentation touristique



ASBO ZONE DE LUTTE CONTRE L'INVASION DES RATS

L'ASBO lutte contre l'introduction du rat noir et du surmulot à Ouvéa
Ouvéa a la chance d'être l'une des dernières îles du Pacifique où ces 2 espèces envahissantes n'ont pas été introduites. Depuis 20 ans, nous posons des pièges et surveillons certains sites pour que ces nuisibles n'envahissent pas notre île à partir de bateaux ou marchandises venant de l'extérieur. Seul le rat du Pacifique est présent à Ouvéa.

Les menaces

- Disparition de la perruche d'Ouvéa et de beaucoup d'autres animaux (oiseaux, reptiles, escargots, tortues) dont ils mangent les œufs et les jeunes
- Menace sur la filière coprah : le rat noir monte sur les cocotier pour manger les cocos
- Apparition de maladies comme la leptospirose transmise par l'urine des rats dans les citernes et parcs à cochons

Comment aider l'ASBO

- Ne pas toucher nos boîtes d'appâts empoisonnés et nos pièges, ils sont notre seule chance d'attrapper un rat échappé d'un bateau
- Nous prévenir en cas de découverte d'un rat inhabituel (grande taille, queue plus longue que le corps, couleur grise)
- Faire passer l'information !

En cas d'opération d'appât empoisonné, aller le plus rapidement possible au dispensaire, ou pour un animal, contacter le vétérinaire.

Tuöö ötin tep hliitr, ama ca oo eang iaai


De kimoa lae uli no he gade hano ide mane na

Pour en savoir plus : asbo.nc

Contact : 92.89.75

Gouvernance, outils de politique

- **Co-gestion d'Ouvéa :**
 - reconnaissance mutuelle de la légitimité des coutumiers et de la province des îles (2006 : déclaration commune)
 - Règle coutumière d'usage de l'espace, savoir-faires et pratiques traditionnelles reconnues
- 2009 : création d'un comité de co-gestion rassemblant Province, coutumier, commune, acteurs socio-économique (tourisme, éducation, pêche, culture) et association environnementale
- 2011 : création du GDPL à vocation environnementale « **BOMENE TAPU** » (l'île défendue/sacrée) qui rassemble des représentants coutumiers de l'ensemble des tribus d'Ouvéa
- 2012 : Elaboration et adoption d'un plan de gestion participatif



Conserver la biodiversité, protéger les habitats essentiels et reconnaître les sites d'intérêt remarquables

Renforcer la stratégie de gestion communautaire

Gérer la ressource et renforcer les moyens de surveillance et de contrôle

Informier et sensibiliser le grand public

8 grands thèmes du plan de gestion

Suivre l'évolution et l'intégrité du bien

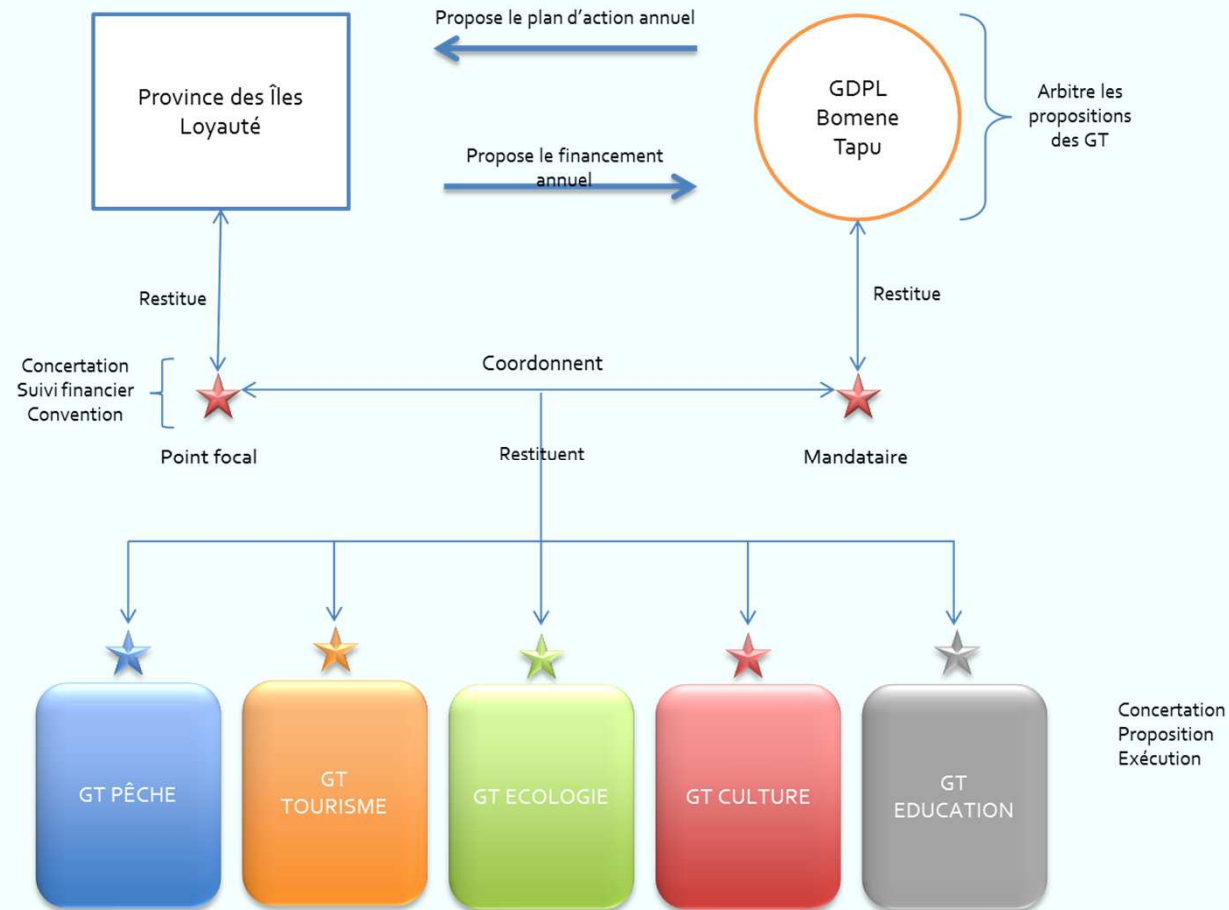
Adapter un développement touristique adapté

Maintenir l'intégrité de la zone tampon

Promouvoir le patrimoine culturel au service du patrimoine naturel

Atouts et enjeux

Gouvernance, outils de politique



Outils de politiques / projets existants

- Pas de code de l'environnement (prévu courant 2014) / Charte de l'environnement de la province des îles Loyauté 2012
- Pas d'aires protégées à ce titre mais existence de plusieurs réserves marines coutumières qui devraient à terme être inscrites dans le code de l'environnement (travail juridique sur la reconnaissance institutionnelle ...)
- Schéma provincial des carrières et réglementation, schéma directeur de gestion des déchets , inventaire des ICPE, charte d'aménagement du littoral

Outils techniques existants

Plan de gestion

Les différentes réglementations en matière environnementales

Mise en place d'une base de donnée sur le suivi du milieu marin

Autre ?

- Analyse spatiale des pressions et impacts
- Évaluation économique de la valeur des écosystèmes
- Évaluation des risques
- Systèmes de centralisation des données, partage des informations

Ex.: Spatialisation de l'information, cartographie/SIG, modélisation, évaluation économique de l'environnement, centralisation des données, outils de communication, analyse de risque, analyse prospective,...

Quelle perception avez-vous de ce type d'outils? Intérêt? Moyens?
Besoins?...

Gestion intégrée: situation

- Ce qui se fait à l'échelle du site:
 - Suivi de l'état de santé des récifs (RORC...)
 - Etude sur les espèces envahissantes (végétales)
 - Communication et sensibilisation (intervention dans les écoles et collèges, fêtes évènementielles ...)
 - Gestion des déchets
 - ASBO : biosécurité / recensement perruche / ...
- Problèmes rencontrés:
 - Les soucis d'une gestion participative
 - Pas suffisamment de communication et d'outil de communication
 - Manque de connaissance technique pour le traitement de certaines thématiques
- Manques / besoins pour une gestion intégrée?
 - Ressources humaines pour l'animation

Enjeux et objectifs

- Proposition:
 - Surveillance lagon et mise en œuvre de la réglementation à venir (avenir)
 - Renforcer l'animation du GDPL
 - Mise en place du suivi participatif des récifs
 - Poursuivre les tâches déjà entreprises par ailleurs (déchets, espèces envahissantes ...)
 - Développement d'outil d'aide à la décision.

Fiche projet 2012

Actions proposées (issue du plan de gestion) :

- Gestion de la zone tampon terrestre (155k€):
 - Lutte contre les espèces envahissantes
 - Réhabilitation de décharges sauvages
 - Réalisation et mise en œuvre du schéma provincial des carrières
- Mise en place du réseau d'aires protégées (75k€)
- Protection des îlots et sensibilisation : mouillage, sensibilisation (84k€)
- Surveillance du lagon et des pléiades (126k€)
- Suivi (dont suivis participatifs) (67k€)
- Conservation des espèces emblématiques (70k€)
- Renforcement des compétences du comité de gestion (non chiffré)

- Total : 577k€ (sur 600 disponible environ) – 68,6MCFP



MERCI DE VOTRE ATTENTION

